


КАДАСТРОВЫЙ ПАСПОРТ ЗЕМЕЛЬНОГО УЧАСТКА

"23" января 2014 г. № 63-00-102/14-35741

КП.2

1	Кадастровый номер: <u>63:32:1702005:240</u>	2	Лист № <u>2</u>	3	Всего листов: <u>4</u>
План (чертеж, схема) земельного участка					
					
5	Масштаб <u>1:5000</u>				

Ведущий инженер
(наименование должности)



Условные знаки: —

Летярина Д.Д.

(инициалы, фамилия)

М.П.

КАДАСТРОВЫЙ ПАСПОРТ ЗЕМЕЛЬНОГО УЧАСТКА

КП.3

"23" января 2014 г. № 63-00-102/14-35741

1	Кадастровый номер: 63:32:1702005:240			2	Лист № 3	3	Всего листов: 4
Сведения о частях земельного участка и обременениях							
4	Номер п/п	Учетный номер части	Площадь (м ²)	Характеристика части	Лица, в пользу которых установлены обременения		
	1	2	3	4	5		
	1	1	2781	Часть земельного участка ограничена в использовании: охранная зона ЛЭП 10 кВ (Постановление №160 от 24.02.2009г.)	—		

Ведущий инженер
(наименование должности)

М.П.

(подпись)

Петярина Д

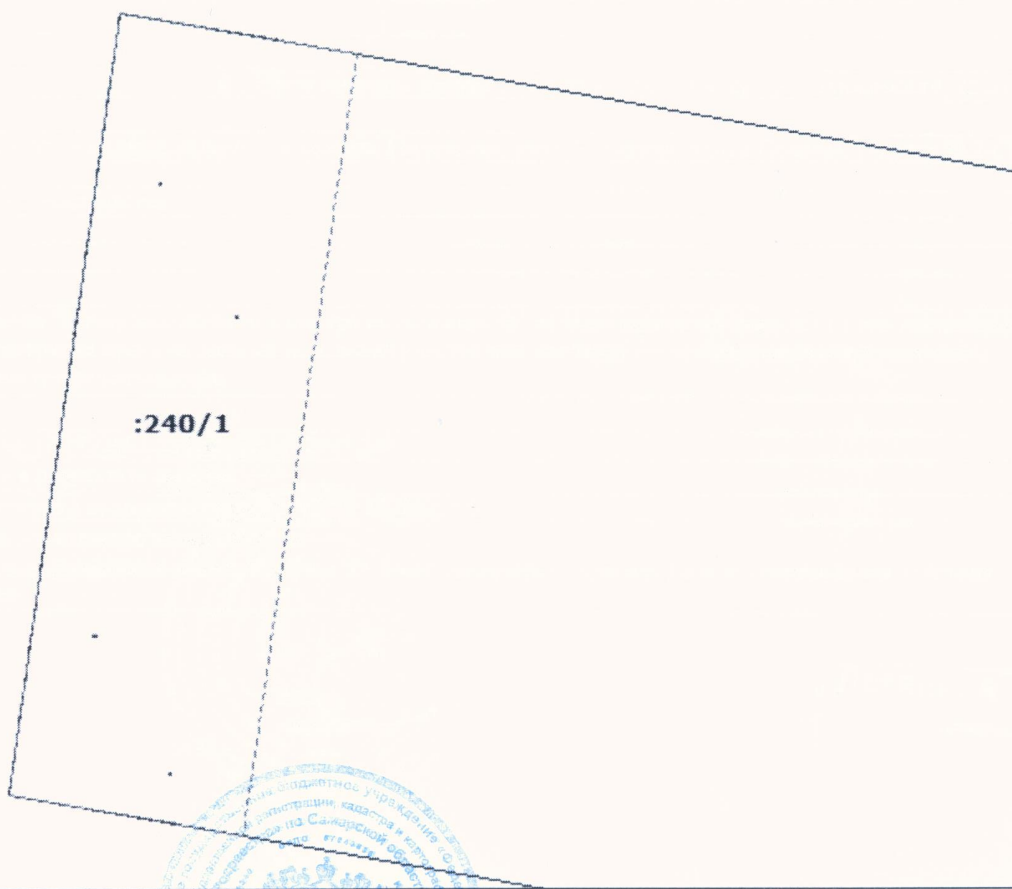
(инициалы, фамилия)

КАДАСТРОВЫЙ ПАСПОРТ ЗЕМЕЛЬНОГО УЧАСТКА


КП.4

"23" января 2014 г. № 63-00-102/14-35741

1	Кадастровый номер: <u>63:32:1702005:240</u>	2	Лист № <u>4</u>	3	Всего листов: <u>4</u>
4	План (чертеж, схема) части земельного участка		Учетный номер части: <u>63:32:1702005:240/1</u>		
5	Масштаб <u>1:900</u>				



Ведущий инженер
(наименование должности)



М.П.

Летярина Д.Д.
(инициалы, фамилия)

85

филиал Федерального государственного бюджетного учреждения "Федеральная кадастровая палата Федеральной службы государственной регистрации, кадастра и картографии" по Самарской области

(полное наименование органа кадастрового учета)

КАДАСТРОВЫЙ ПАСПОРТ ЗЕМЕЛЬНОГО УЧАСТКА

КП.1

"23" января 2014 г. № 63-00-102/14-35741

1	Кадастровый номер: 63:32:1702005:240	2	Лист № 1	3	Всего листов: 4
4	Номер кадастрового квартала: 63:32:1702005				
Общие сведения					
5	Предыдущие номера: 63:32:1702005:98	6	Дата внесения номера в государственный кадастр недвижимости: 22.01.2014		
7	—				
8	Местоположение: Самарская область, муниципальный район Ставропольский, сельское поселение Подстепки, село Подстепки, улица Полевая, участок № 2-С/1				
9	Категория земель: Земли населенных пунктов				
10	Разрешенное использование: Для индивидуального жилищного строительства				
11	Площадь: 95323+/-108 кв. м				
12	Кадастровая стоимость (руб.): 25615196.56				
13	Сведения о правах: —				
14	Особые отметки: В соответствии с ч. 4 ст. 24 Федерального закона "О государственном кадастре недвижимости" если по истечении пяти лет со дня постановки на учет земельного участка не осуществлена государственная регистрация права на данный земельный участок или договора его аренды, сведения о земельном участке аннулируются и исключаются из государственного кадастра недвижимости.				
15	Сведения о природных объектах: —				
16	Дополнительные сведения для регистрации прав на образованные земельные участки	16.1	Номера образованных участков: 63:32:1702005:239, 63:32:1702005:240		
		16.2	Номер участка, преобразованного в результате выдела: —		
		16.3	Номера участков, подлежащих снятию с кадастрового учета: 63:32:1702005:98		
		16.4	Характер сведений государственного кадастра недвижимости (статус записи о земельном участке): Сведения о земельном участке носят временный характер. Дата истечения срока действия временного характера - 23.01.2019.		

80.01

—
(наименование должности)
Ведущий инженер



М.П.

(подпись)

Летярина Д.Д.
(инициалы, фамилия)